


LANTMÄTERIET



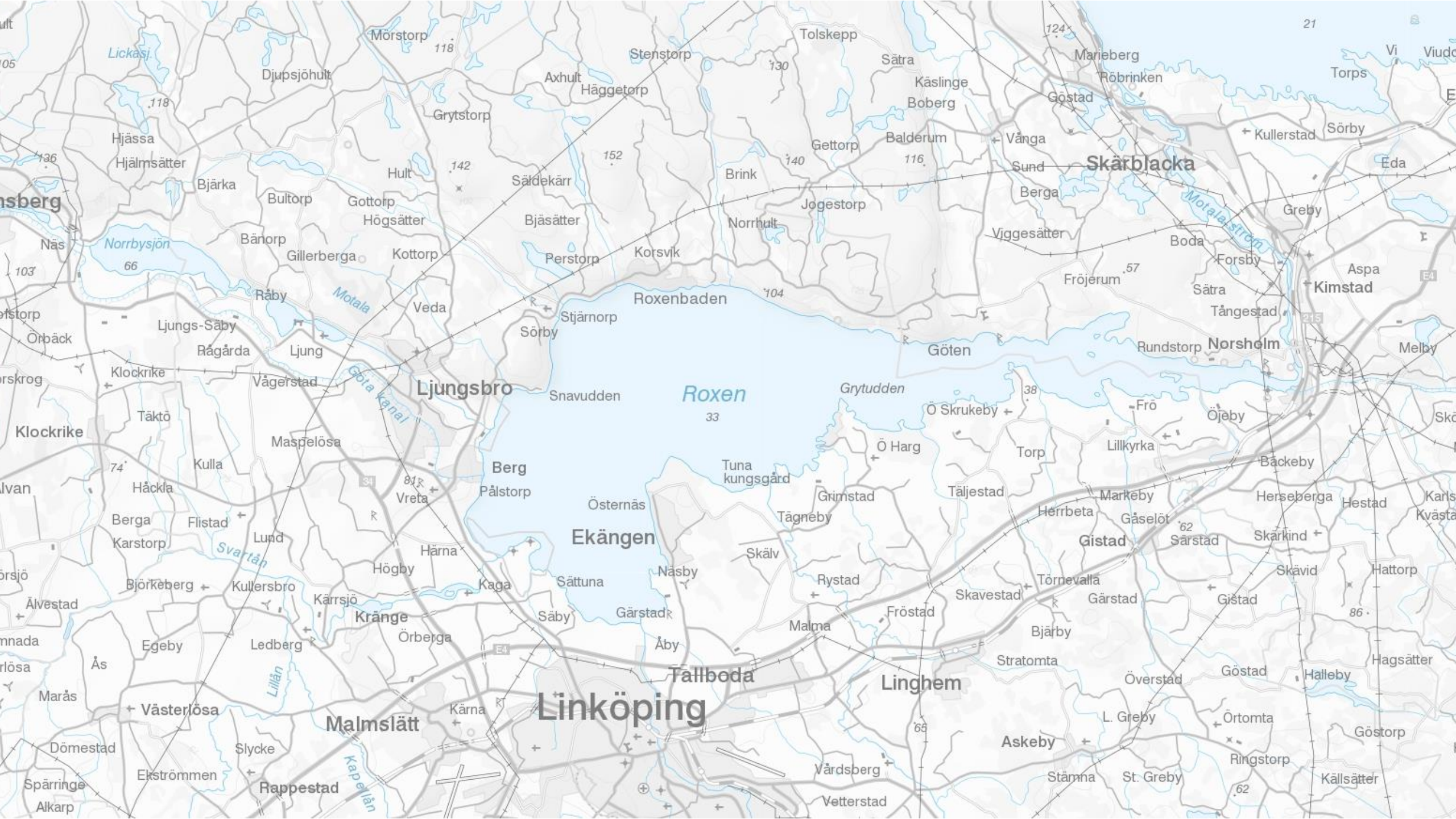
Hydrografi i Nätverk

- Ett samarbete mellan Lantmäteriet och SMHI



Skapa ett rikstäckande hydrografiskt nätverk













Mora

Gävle

Falun

Borlänge

Sandviken

Ludvika

Avesta

459

505

520

550

444

351

397

153

131

Odmården

Öjaren

Farnebofjärdens nat park

Tämnaren

Siljan

Runn

Lisjön

N Bärken

Nusnäs

Sollerön

Tällberg

Hjortnäs

Sågmyra

Grycksbo

Sundborn

Danholn

Vika

Torsåker

Årsunda

Hedesunda

Tämsjö

Gesunda

Västansjö

Alvik

Västansvik

Häradsbygden

Insjön

Djura

Gagnef

Djurås

Aspeboda

Omås

Torsång

Romme

Gustafs

Stora Skedvi

Jämså

Dala-Floda

Nås

Björbo

Möckfjärd

Idkerberget

Halvarsgårdarna

Silvberg

Säter

Vikmanshyttan

Västerby

Garpenberg

Homedal

Fredriksberg

Säfsnäs

Saxdalen

Blötberget

Sörvik

Håksberg

Smedjebacken

Näs bruk

Folkarna

Krylbo

Möklinta

Vattnäs

Boda

Nedre Gärdsjö

Vikarbyn

Rättvik

Övertänger

Enviken

Linghed

Svardsjö

Bengtsheden

Toftbyn

Järbo

Åshammar

Kungsgården

Storvik

Åmot

Ockelbo

Bergby

Norrundet

Trödje

Björke

Bönan

Furuvik

Skutskär

Älvkarleby

Älvkarleö

Mama

Mehedeby

Tie

Månkarbo

351

70

69

50

365

16

76

56

68

70

50

E4

E16

E6

E4

351

70

69

50

365

16

76

56

68

70

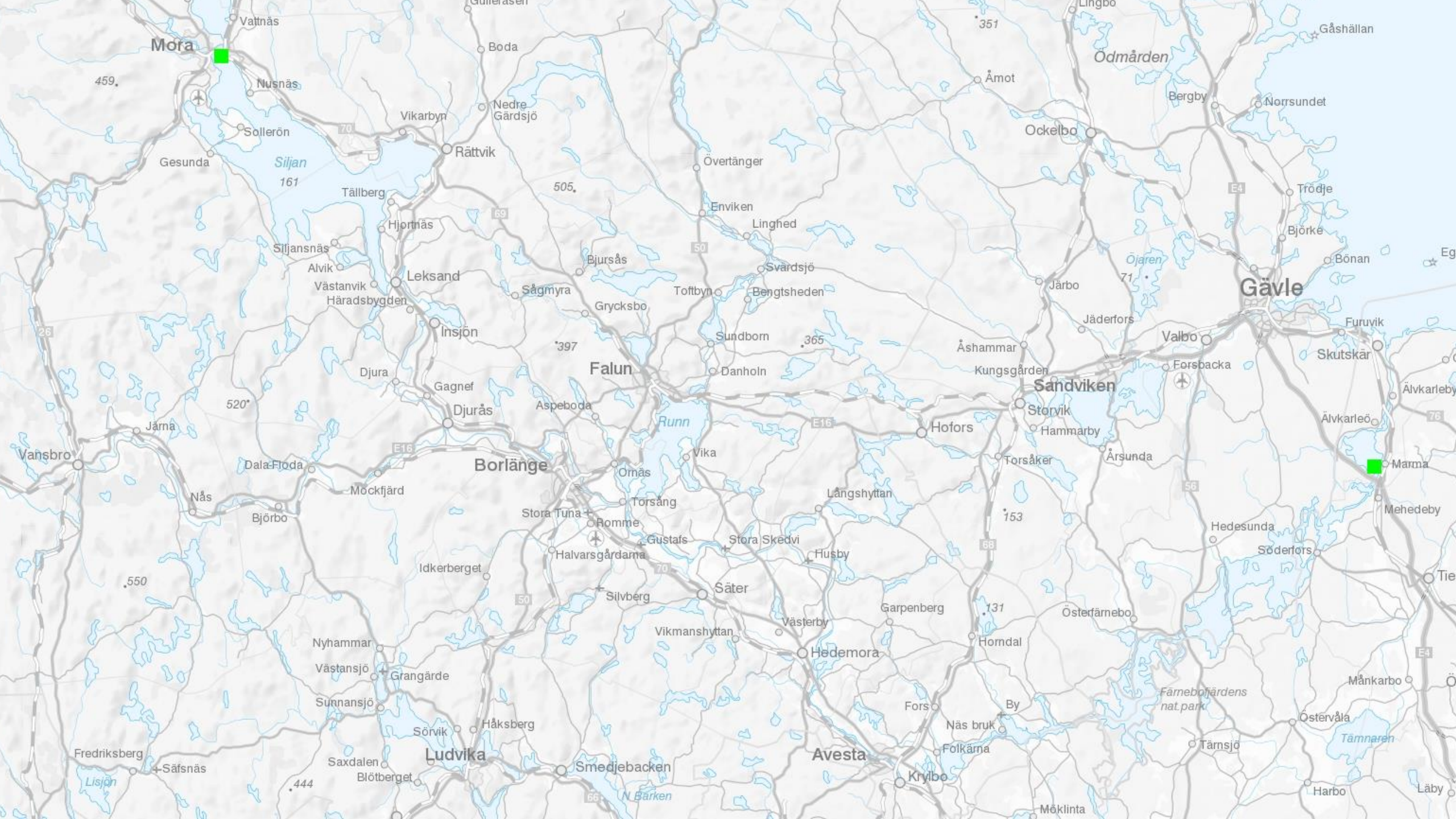
50

E4

E16

E6

E4



Mora

Gävle

Falun

Borlänge

Sandviken

Ludvika

Avesta

459

Siljan
161

Runn

Ojaren
71

550

520

505

153

444

Lisjön

Farnebofjärdens
nat park

Tämnaren

Odmården

Gåshällan

Nusnäs

Vattnäs

Sollerön

Vikarbyn

Nedre
Gärdsjö

Rättvik

Övertänger

Enviken

Linghed

Svardsjö

Bengtsheden

Toftbyn

Sundborn

Danholn

Åshammar

Kungsgården

Storvik

Hammarby

Gesunda

Tällberg

Hjortnäs

Siljansnäs

Alvik

Västanvik

Häradsbygden

Leksand

Insjön

Djura

Gagnef

Djurås

Aspeboda

Omås

Vika

Järbo

Valbo

Forsbacka

Jäma

Dala-Floda

Nås

Björbo

Möckfjärd

Halvarsgårdarna

Stora Tuna

Pomme

Gustafs

Stora Skedvi

Husby

Långshyttan

Torsåker

Årsunda

Hedesunda

Söderfors

Mama

Mehedeby

Vansbro

Nyhammar

Västansjö

Grangärde

Sunnansjö

Sörvik

Håksberg

Säter

Vikmanshyttan

Västerby

Garpenberg

Homdal

Österfärnebo

Hedemora

Fors

Nås bruk

By

Folkarna

Fredriksberg

Säfsnäs

Saxdalen

Blötberget

Smedjebacken

N Bärken

Krylbo

Möklinta

Krylbo

Folkarna

Nås bruk

By

Folkarna

Möklinta

Tämsjö

Östervåla

Harbo

Läby

351

70

69

50

397

365

16

16

68

56

76

56

131

71

44

76

44

76

26

70

69

50

397

365

16

16

68

56

76

56

131

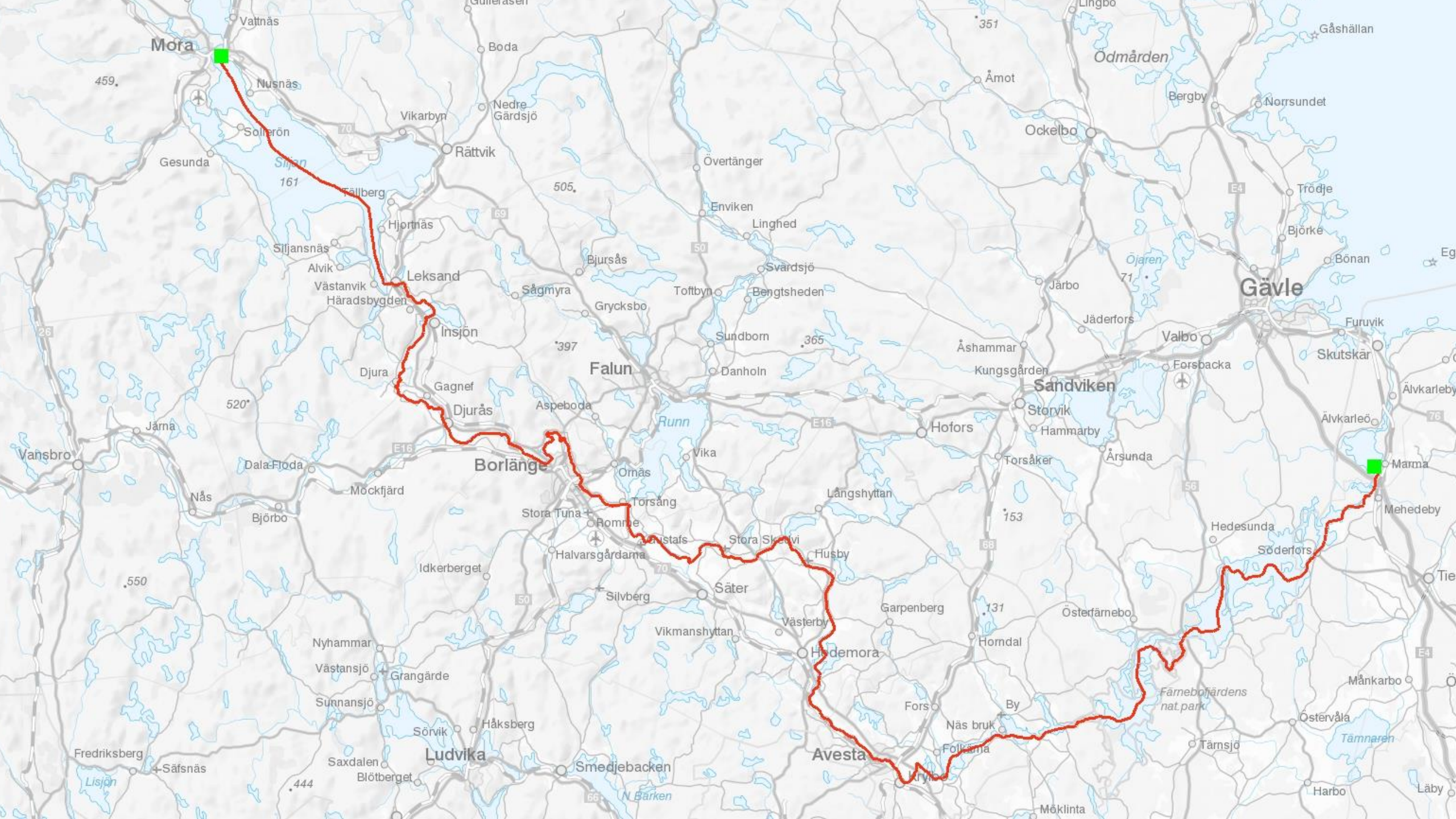
71

44

76

44

76





Hagegården

Issegården

Norgården

35

Gatugården

Hundtungensten

Stenholmen

Fågeltorn

Rödden

Häarna

Sörgården

Fågeltorn

Nybrobaden

Babels göl

Björkgården

Kullen

Svartåmynningens naturreservat

gården

Pilgården

38

Anderstorp

Sättuna kärr

Guppan

Rusthåillet

Ryttaregården

Svartåmynningens naturreservat

Sättuna hög

Rusthåillet

Ellebo

Åholmen

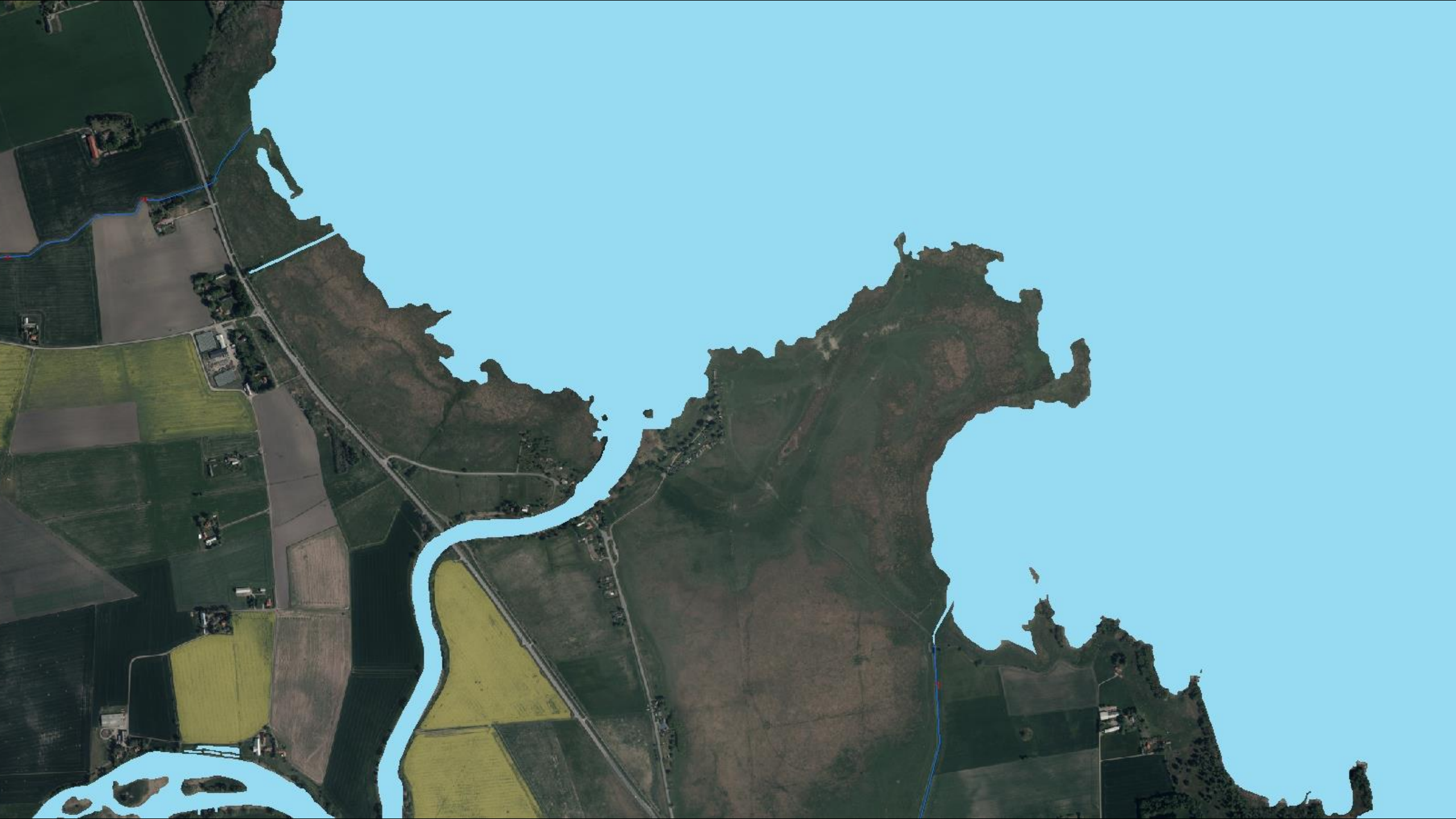
Landsholm

Svinudden

Djurholmen

Ro

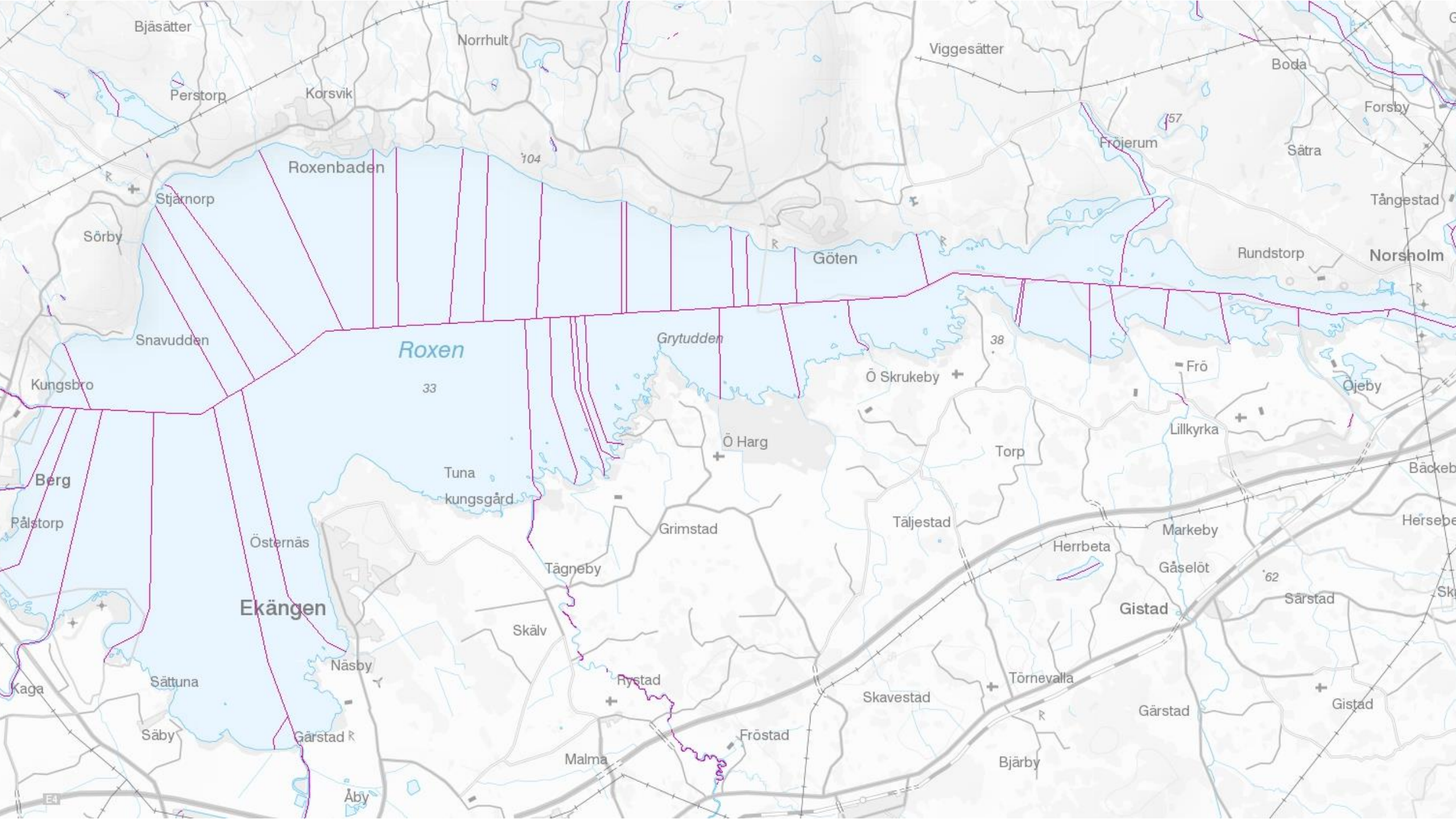




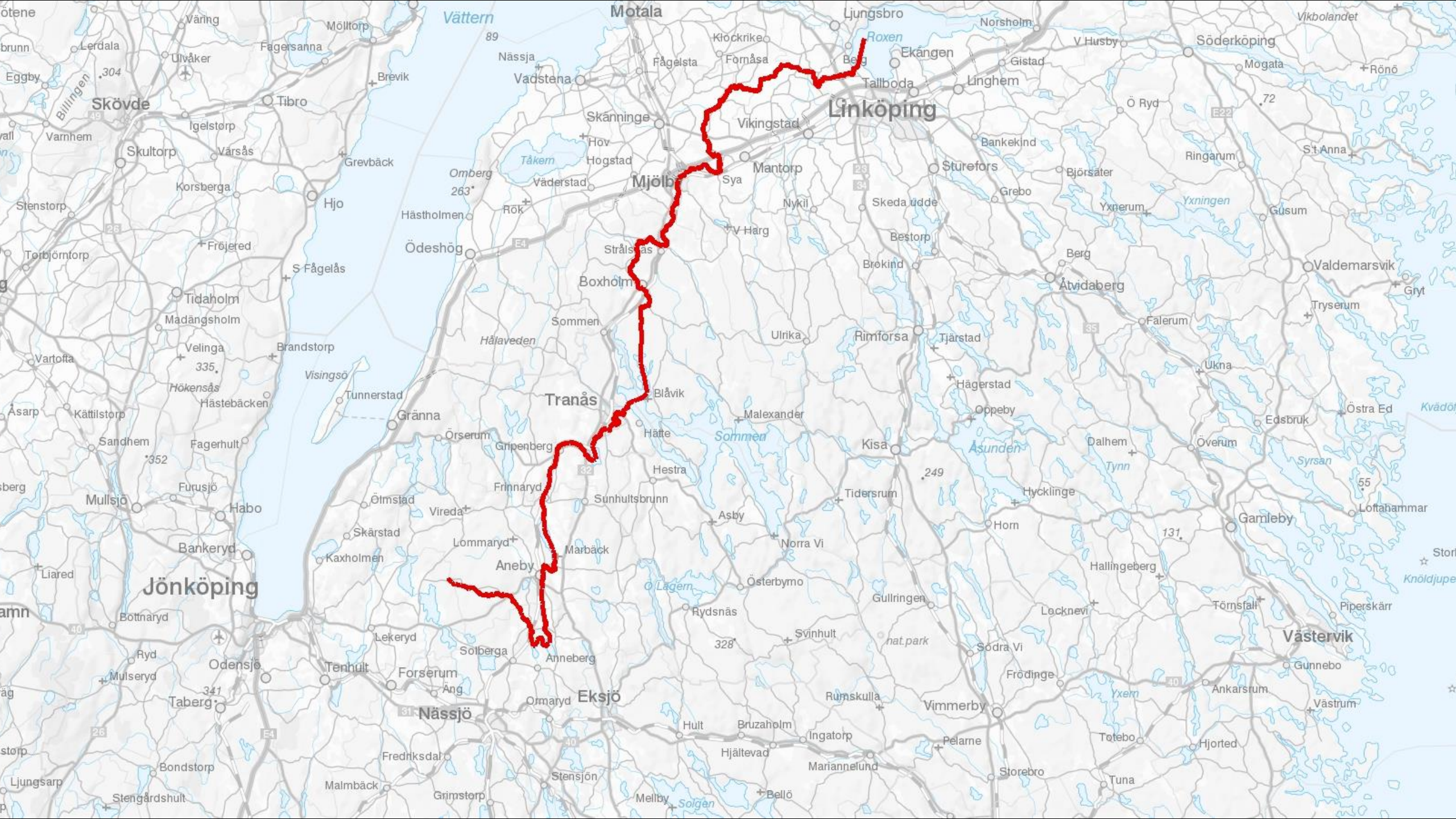


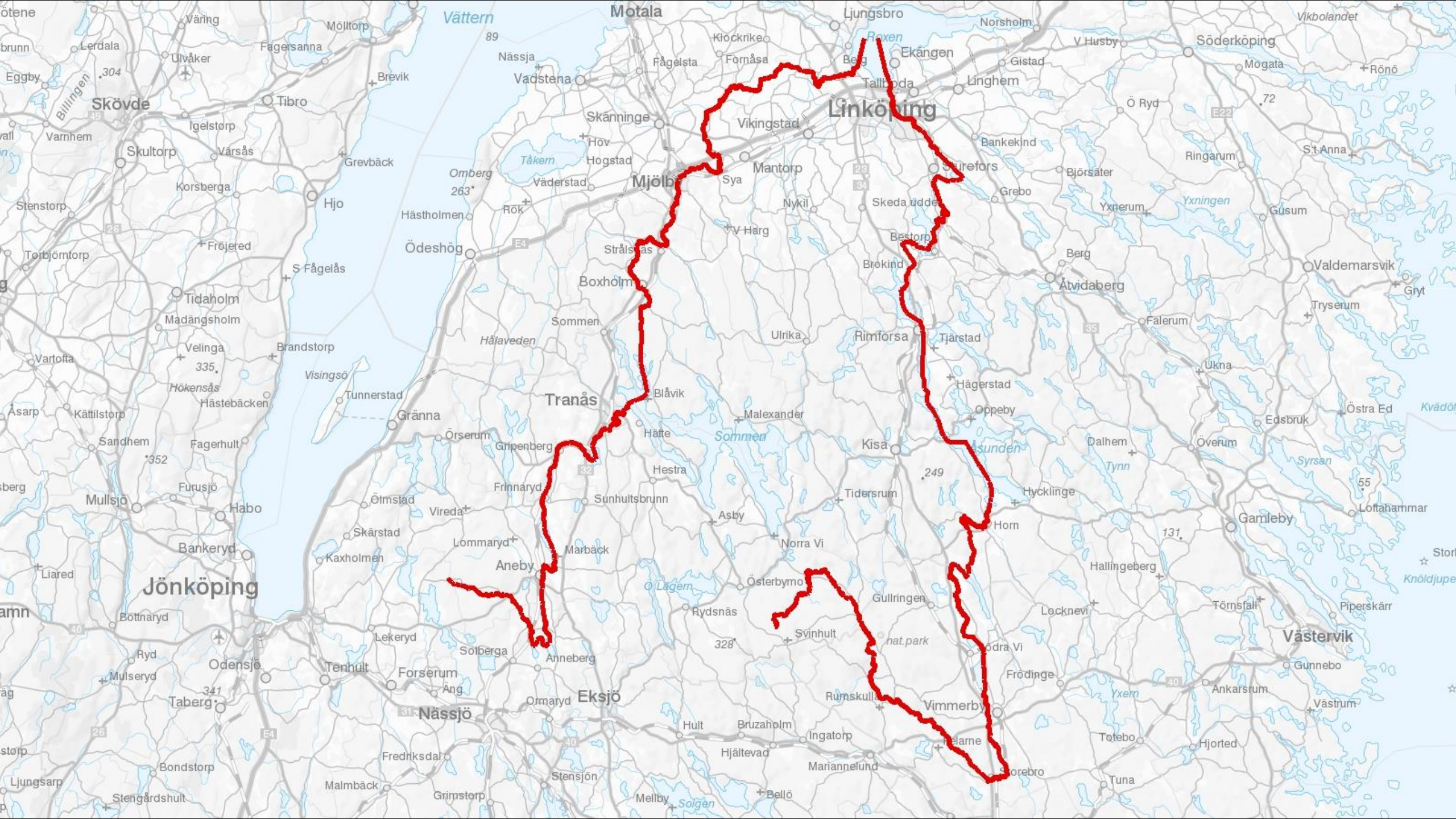






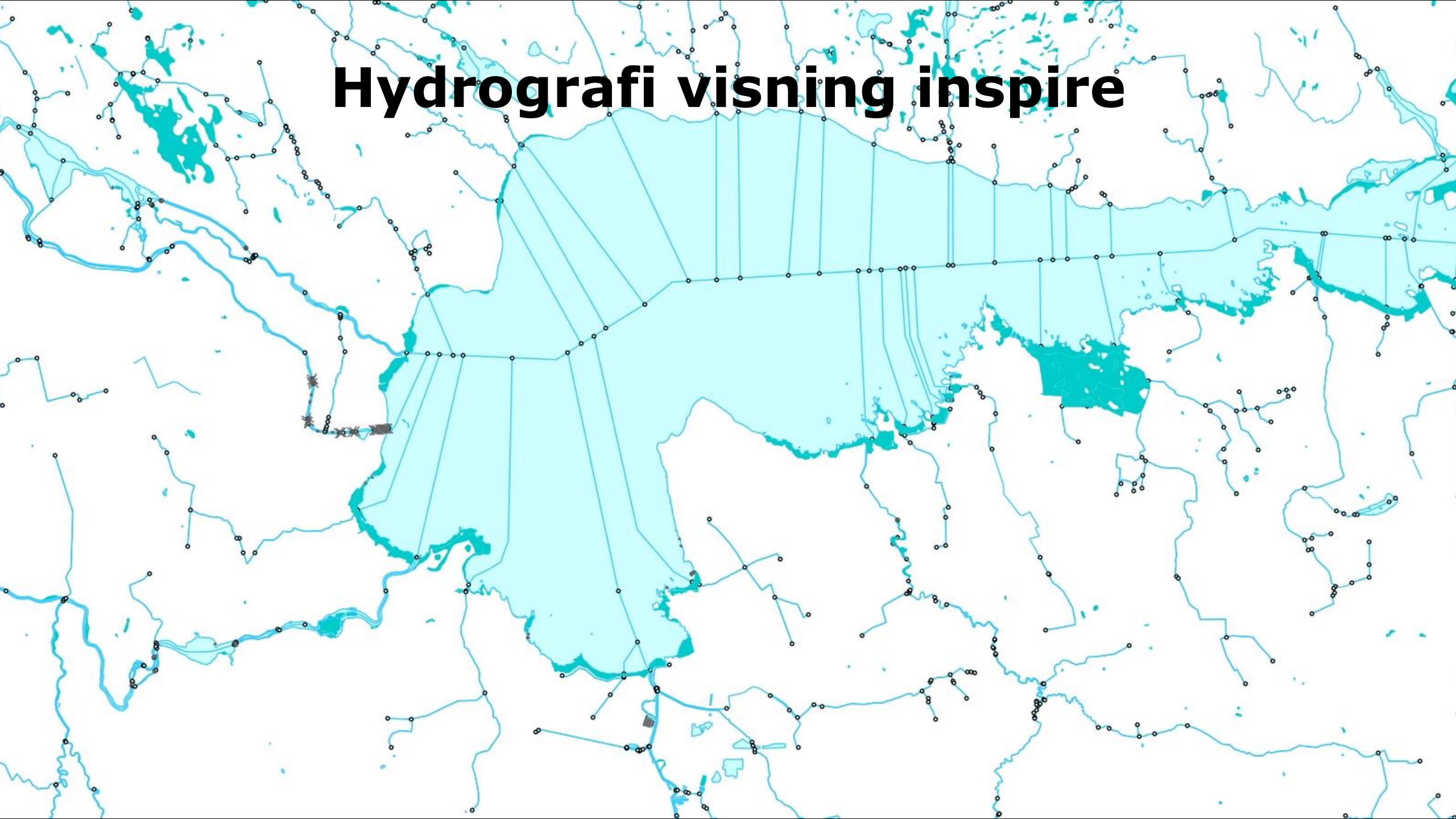






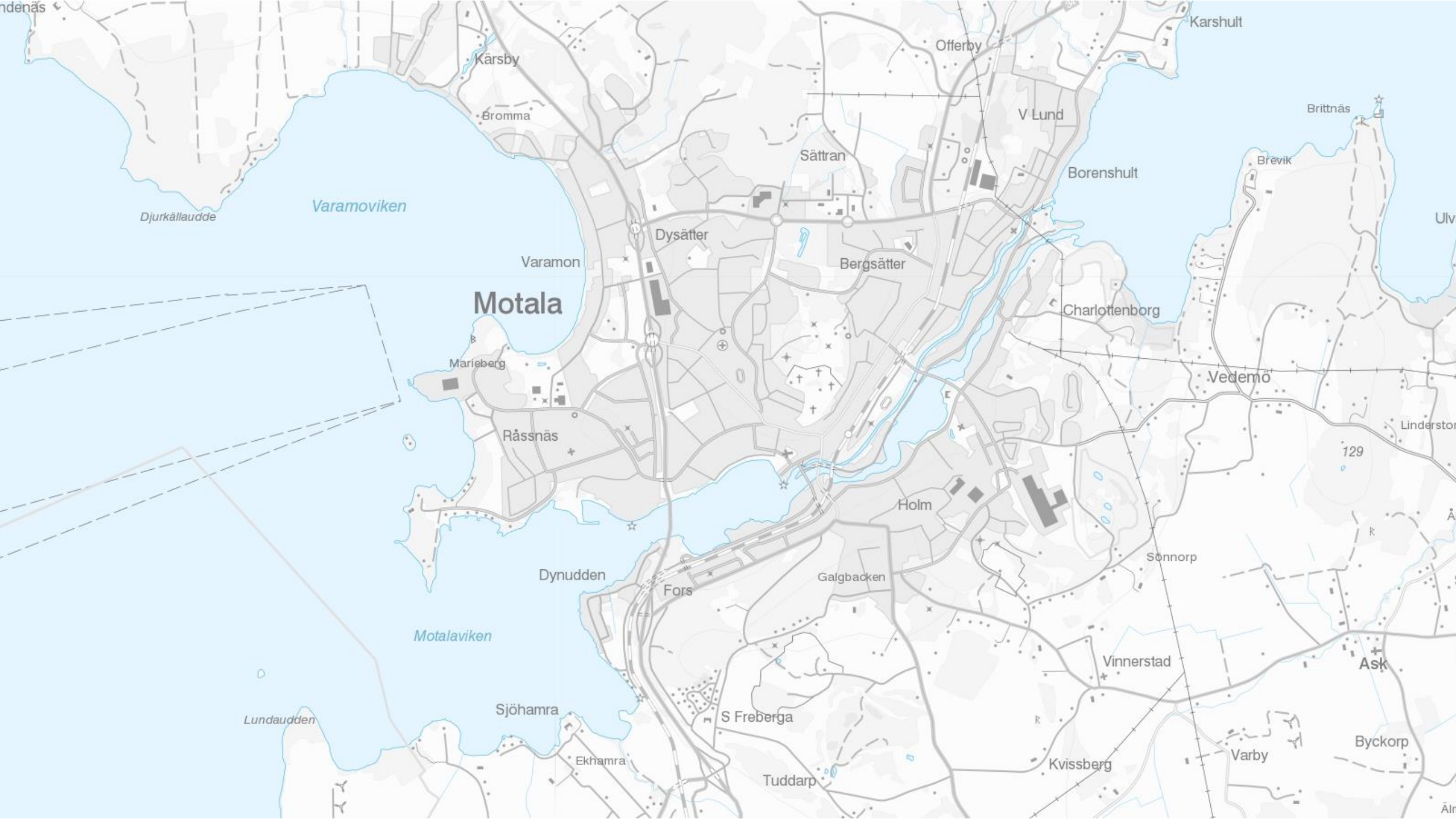


Hydrografi visning inspire

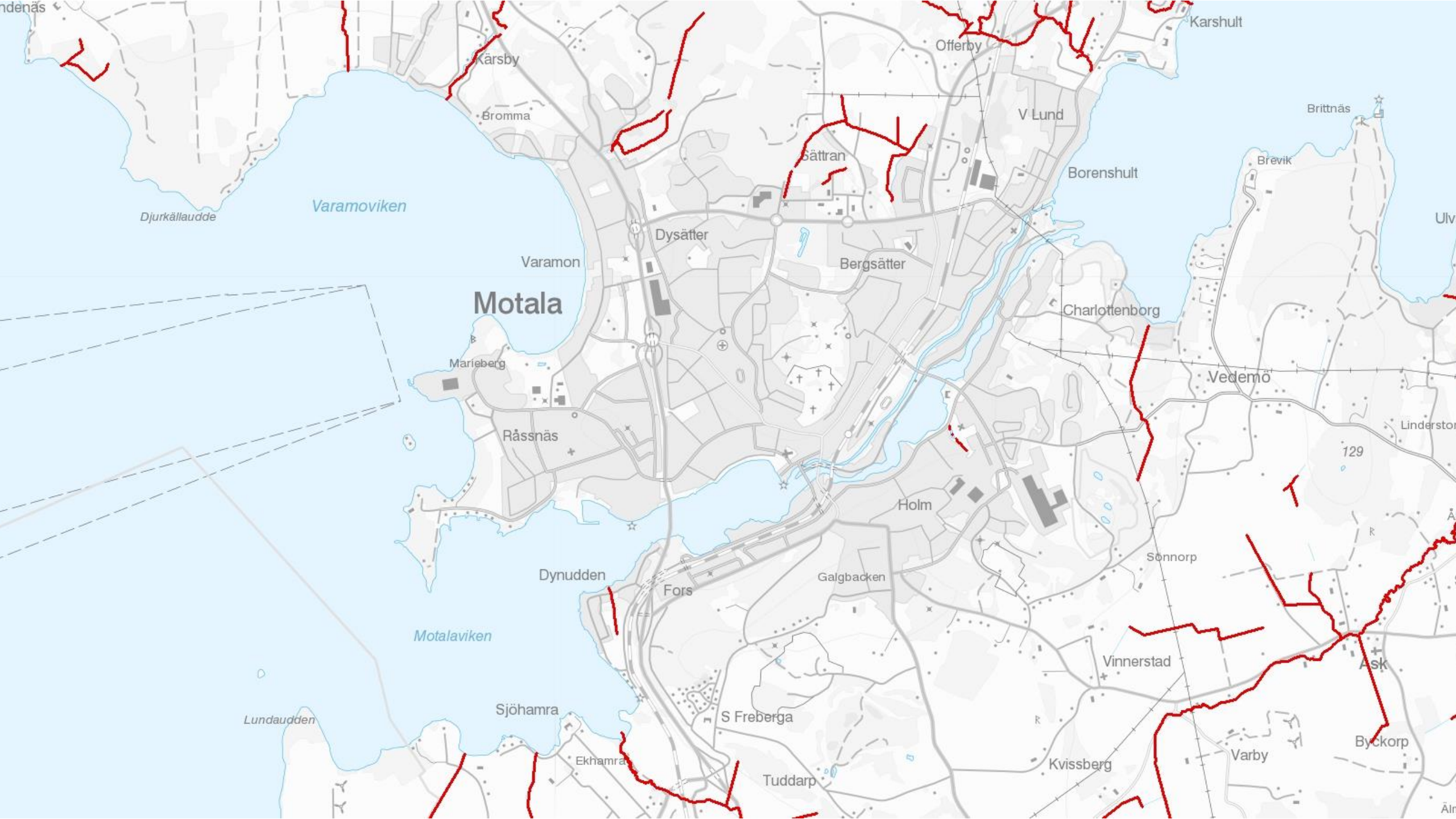


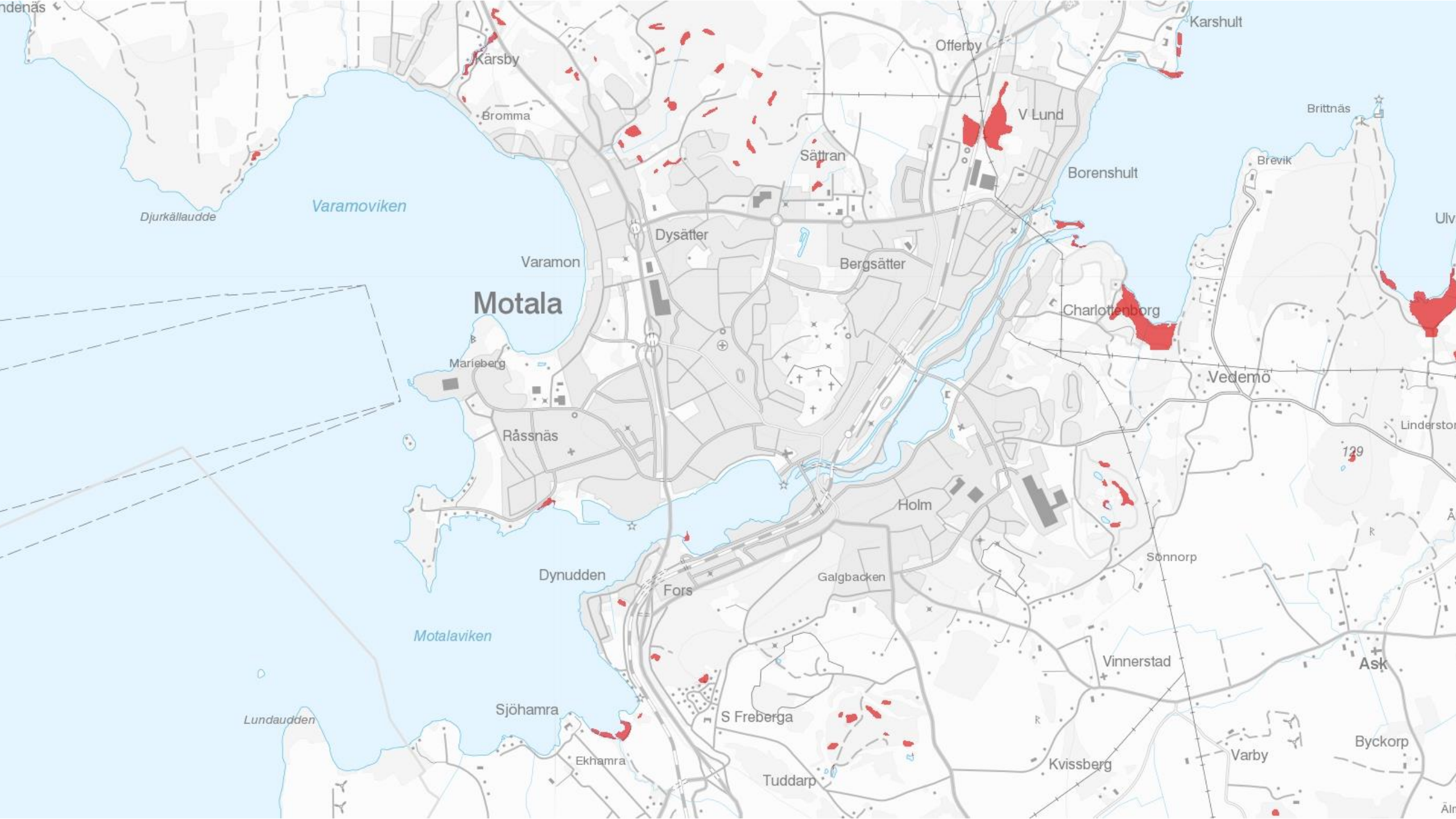
Hydrografi nedladdning

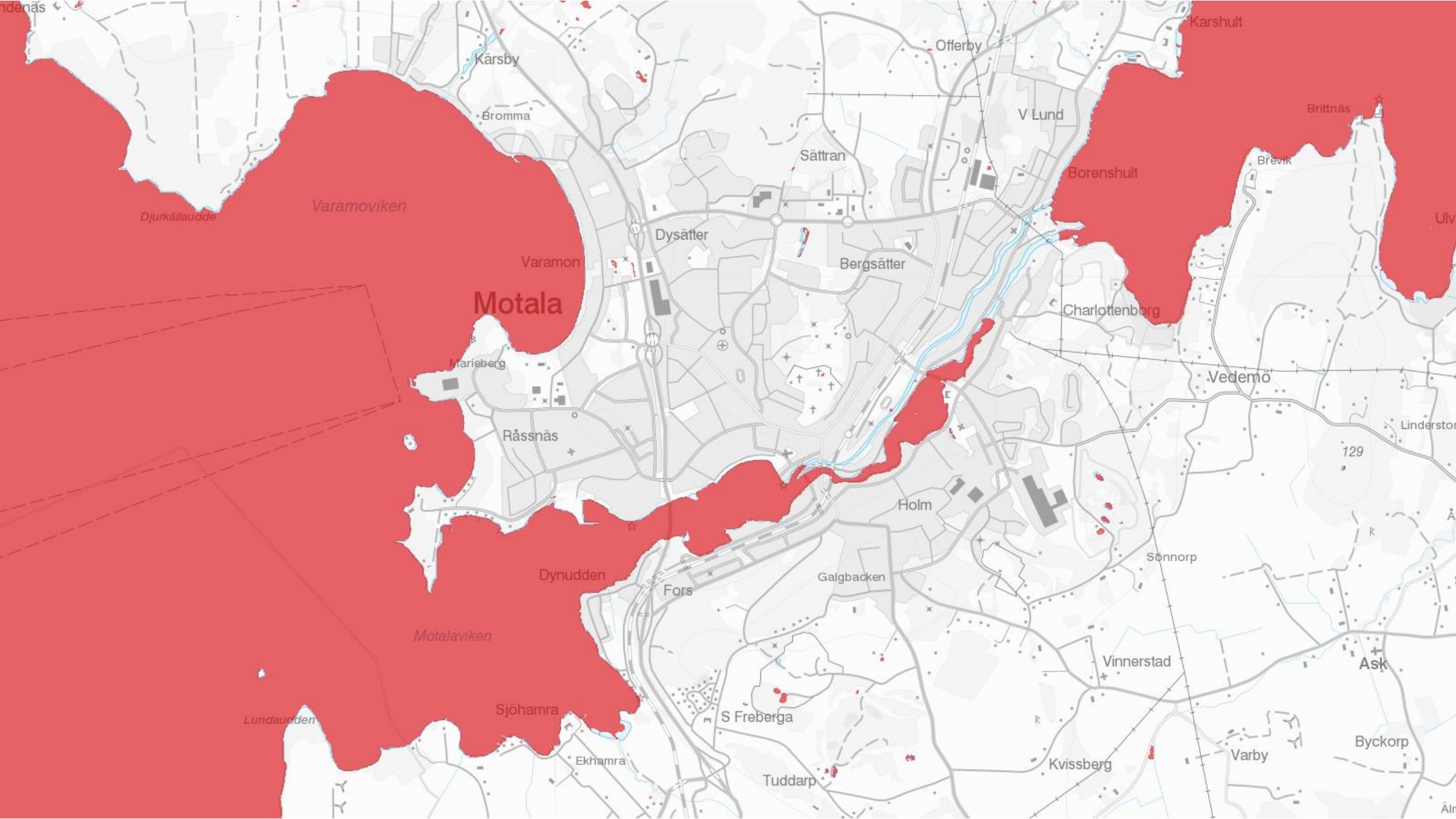












denäs

Karshult

Offerby

Kårsby

Bromma

V Lund

Brittnäs

Brevik

Borenhult

Djurkällaudden

Varamoviken

Varamon

Motala

Dysätter

Sättran

Bergsätter

Charlottenborg

Marieberg

Vedemö

Råsnäs

129

Holm

Dynudden

Galgbacken

Sönnorp

Fors

Motalaviken

Vinnerstad

Ask

Lundaudden

Sjöhamra

S Freberga

Kvissberg

Varby

Byckorp

Ekhamra

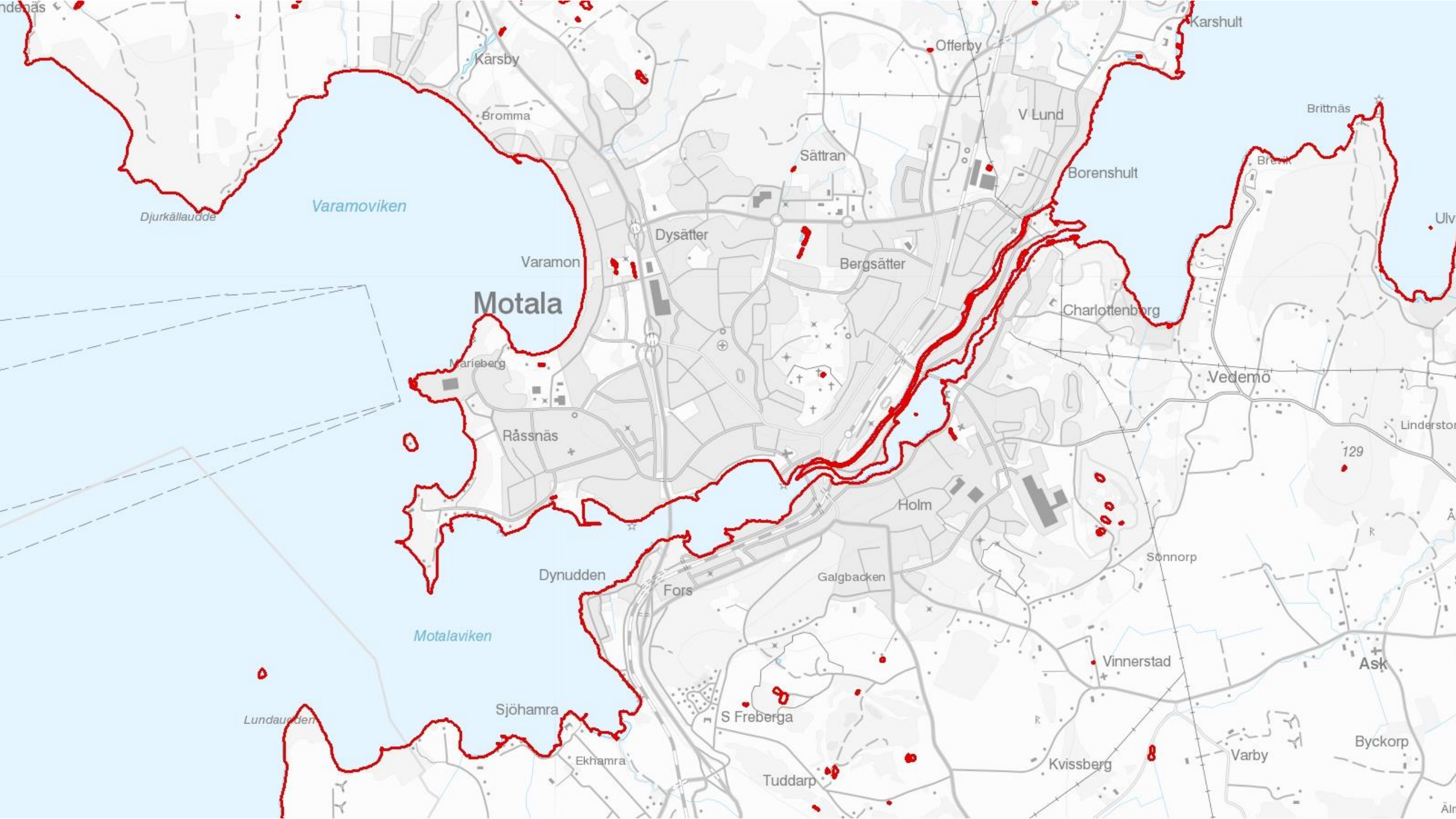
Tuddarp

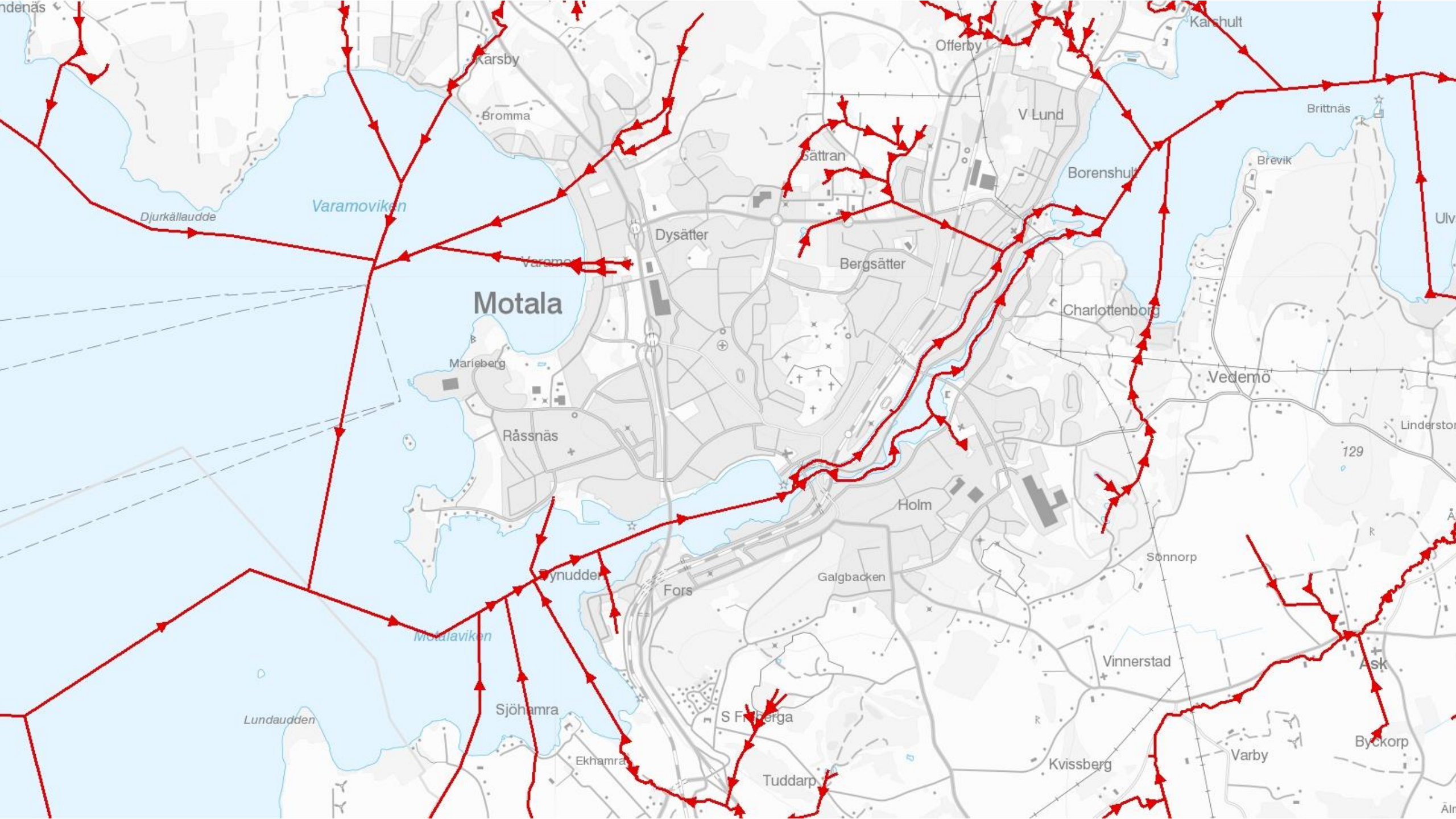
Ulv

Linderstor

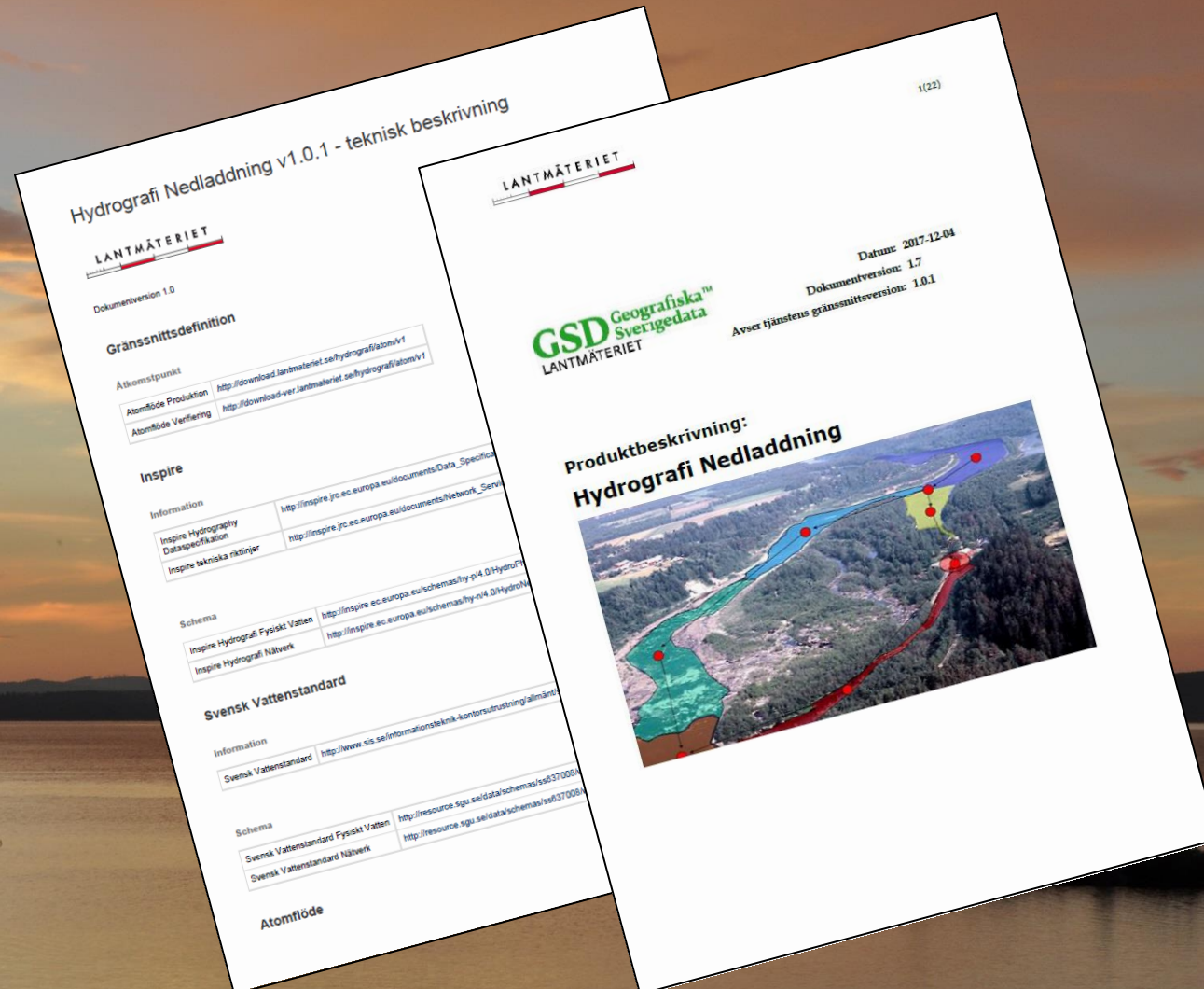
Å

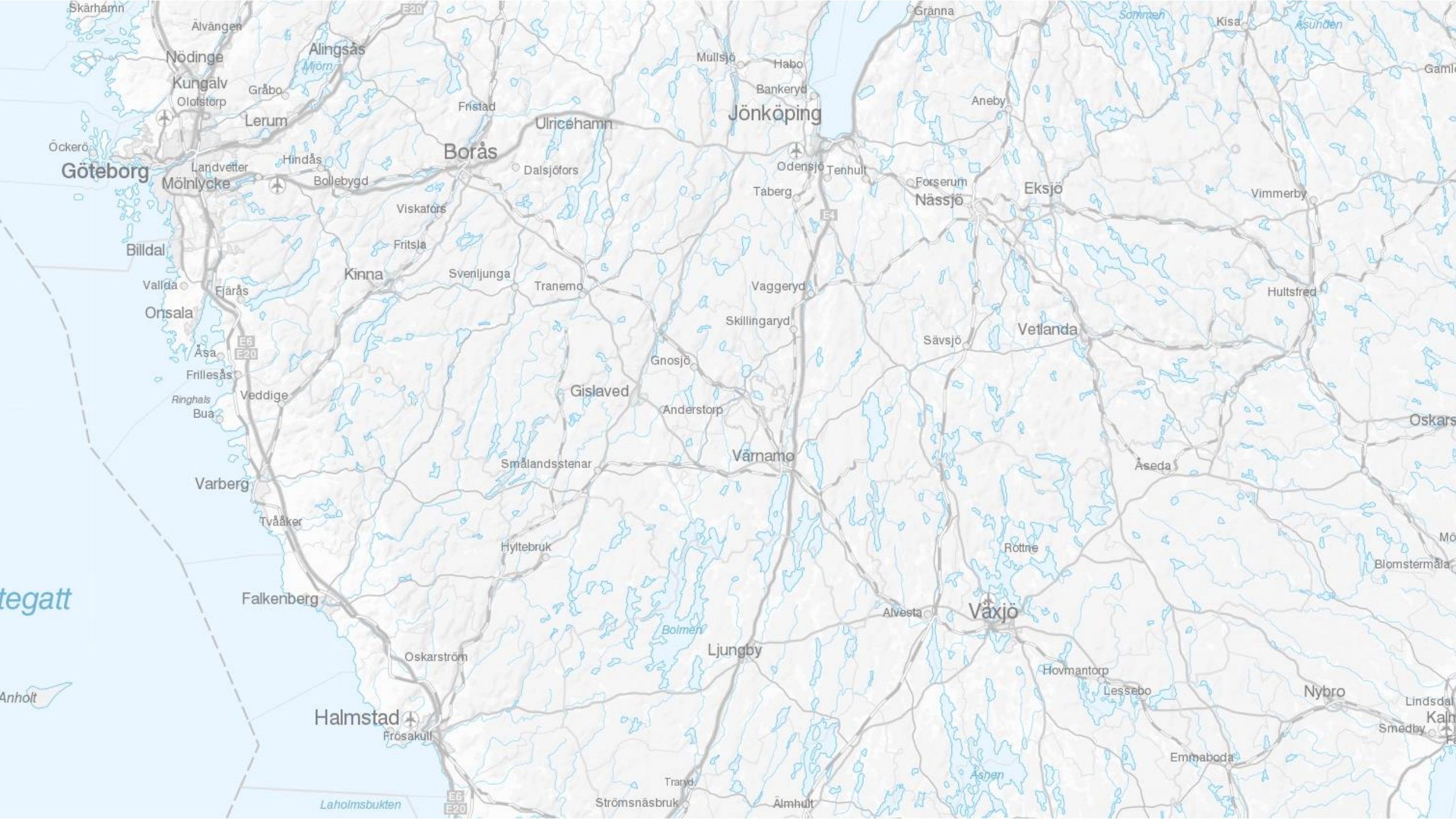
Äln

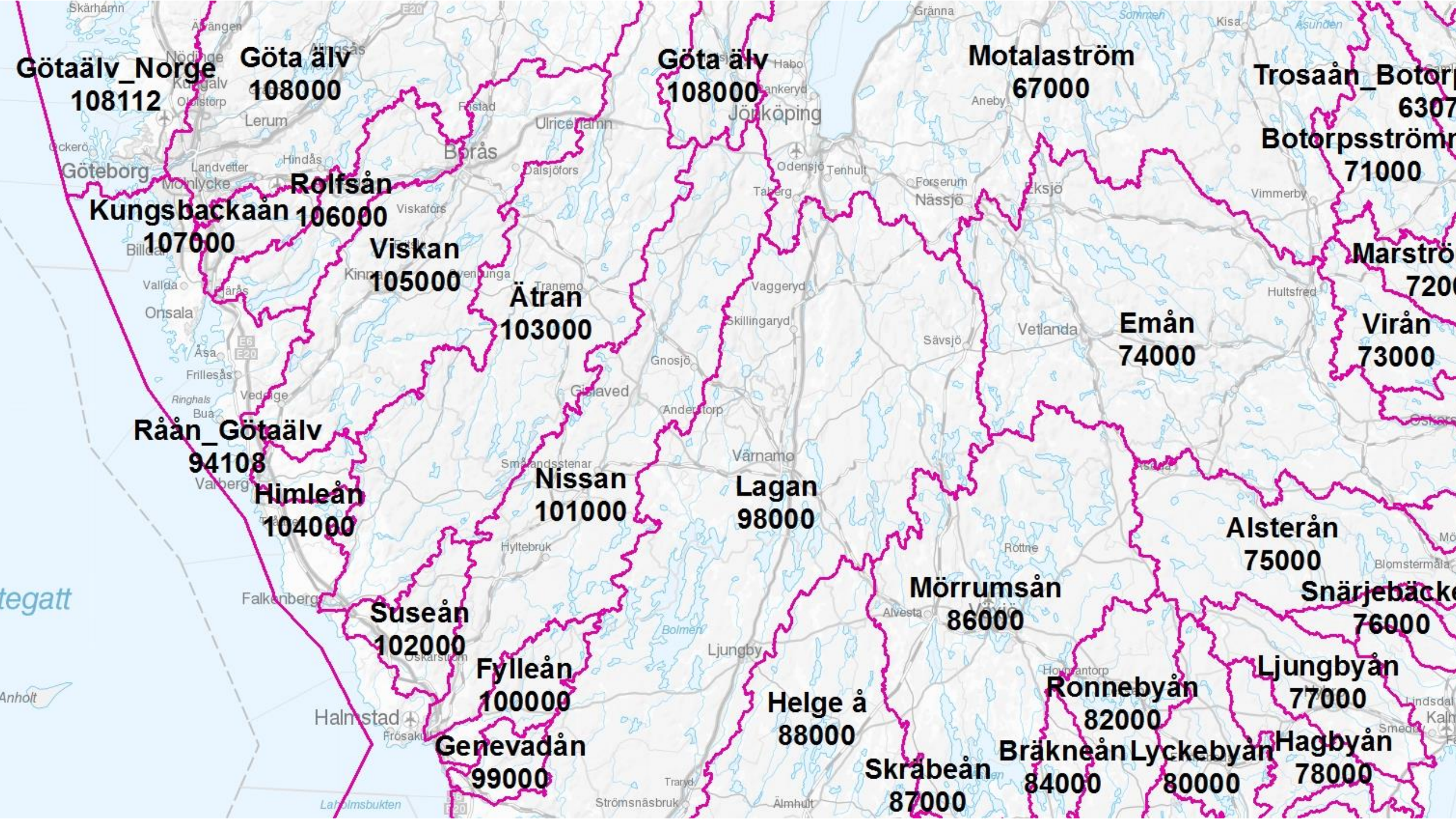




Produktbeskrivning och teknisk beskrivning









Atlanten

Vita havet

Norska havet

Finland

Sverige

Bottenhavet

Norge

Helsingfors

Ryssland

Oslo

Tallinn

Estland

Stockholm

Moskva

Linköping

Riga

Lettland

Göteborg

Litauen

Vilnius

Danmark

Köpenhamn

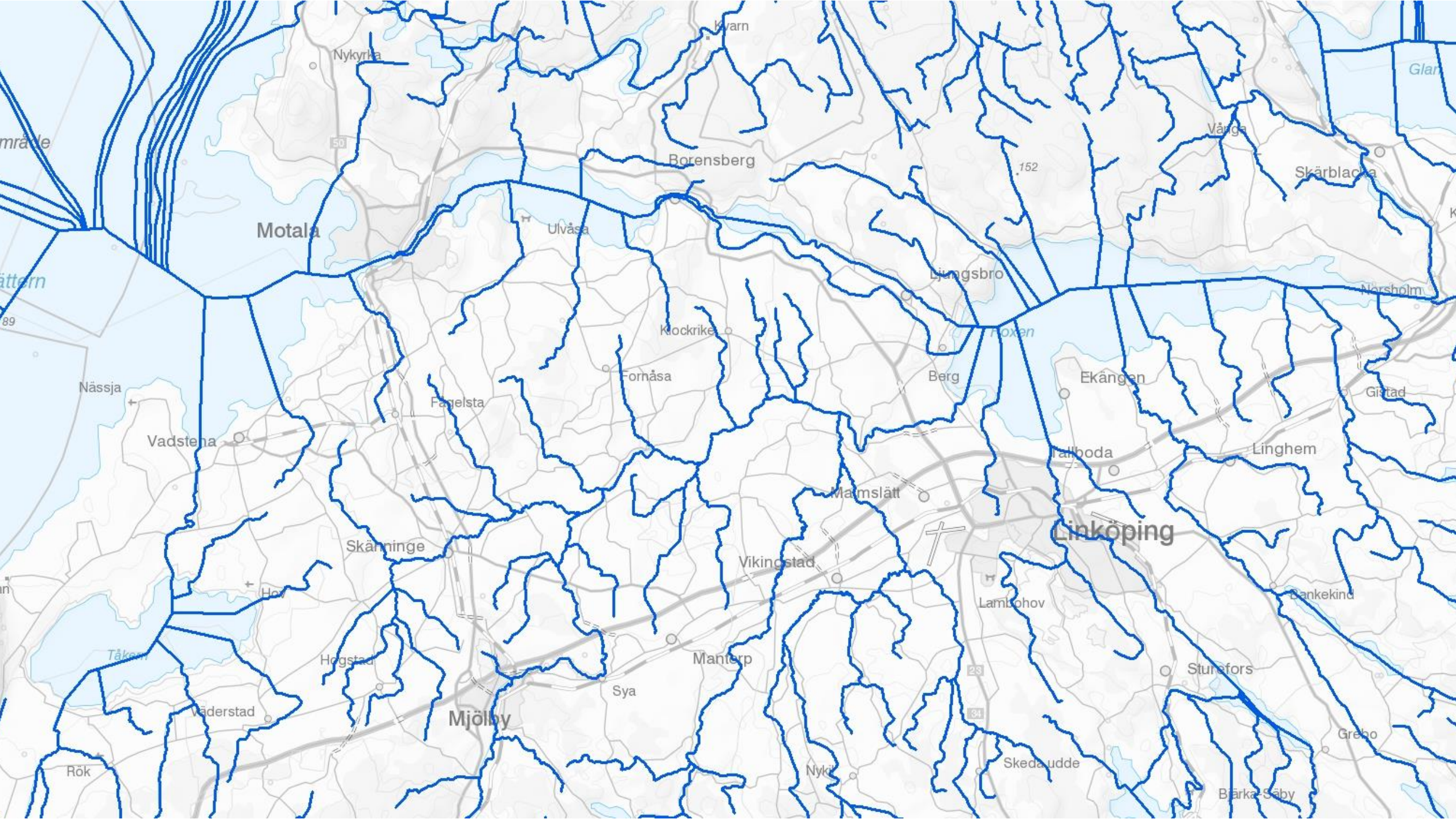
Östersjön

Nordsjön

Irland

Dublin





Motala

Borensberg

Ljungsbro

Skärbladså

Nässja

Vadstena

Fangelsta

Fornåsa

Klockrike

Berg

Ekängen

Girtad

Skänninge

Vikingstad

Mamslätt

Linköping

Linghem

Hov

Högsta

Manterp

Lamböhov

Sturefors

Sankekind

Väderstad

Mjölby

Sya

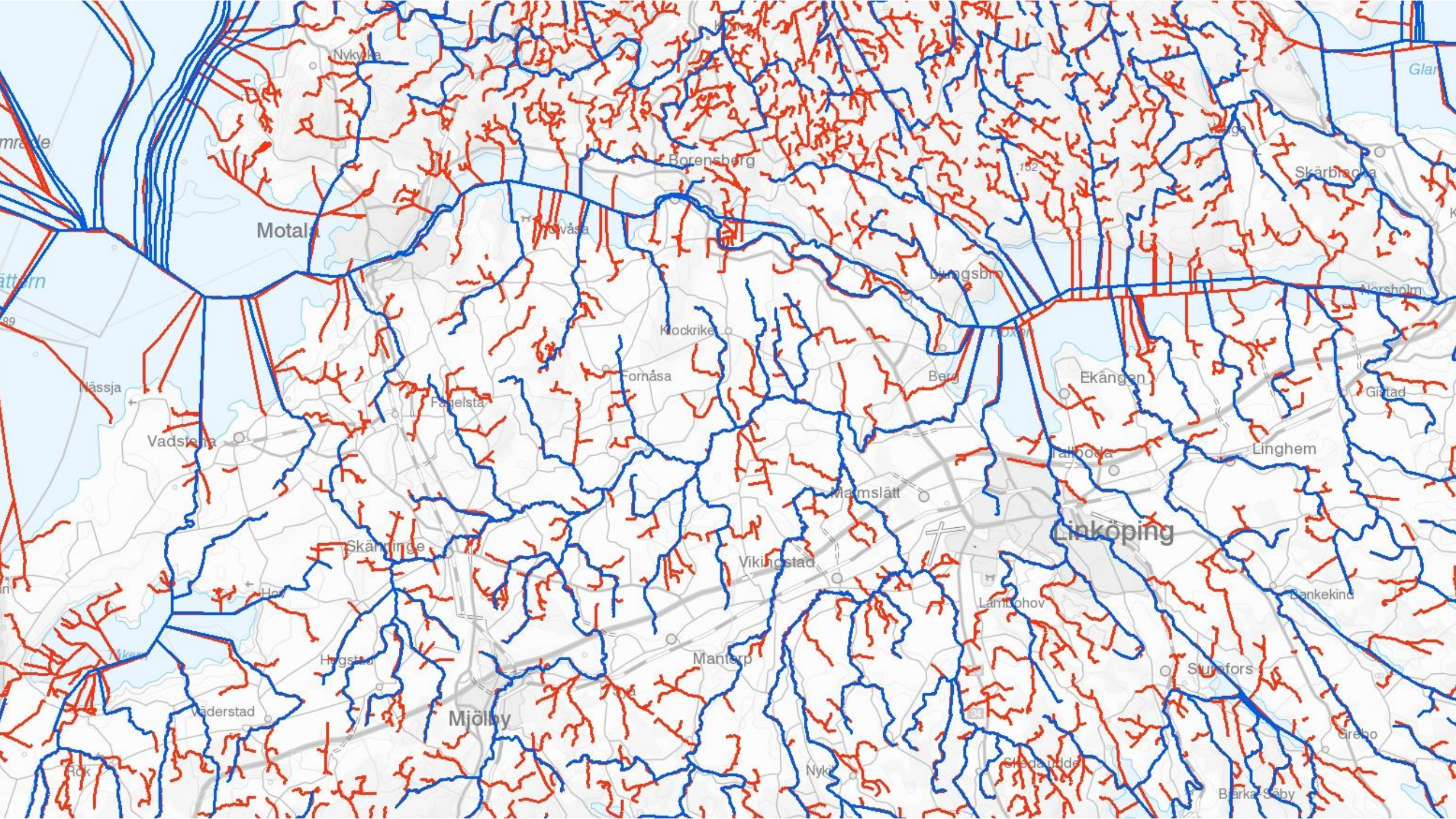
Nyk

Skedaudde

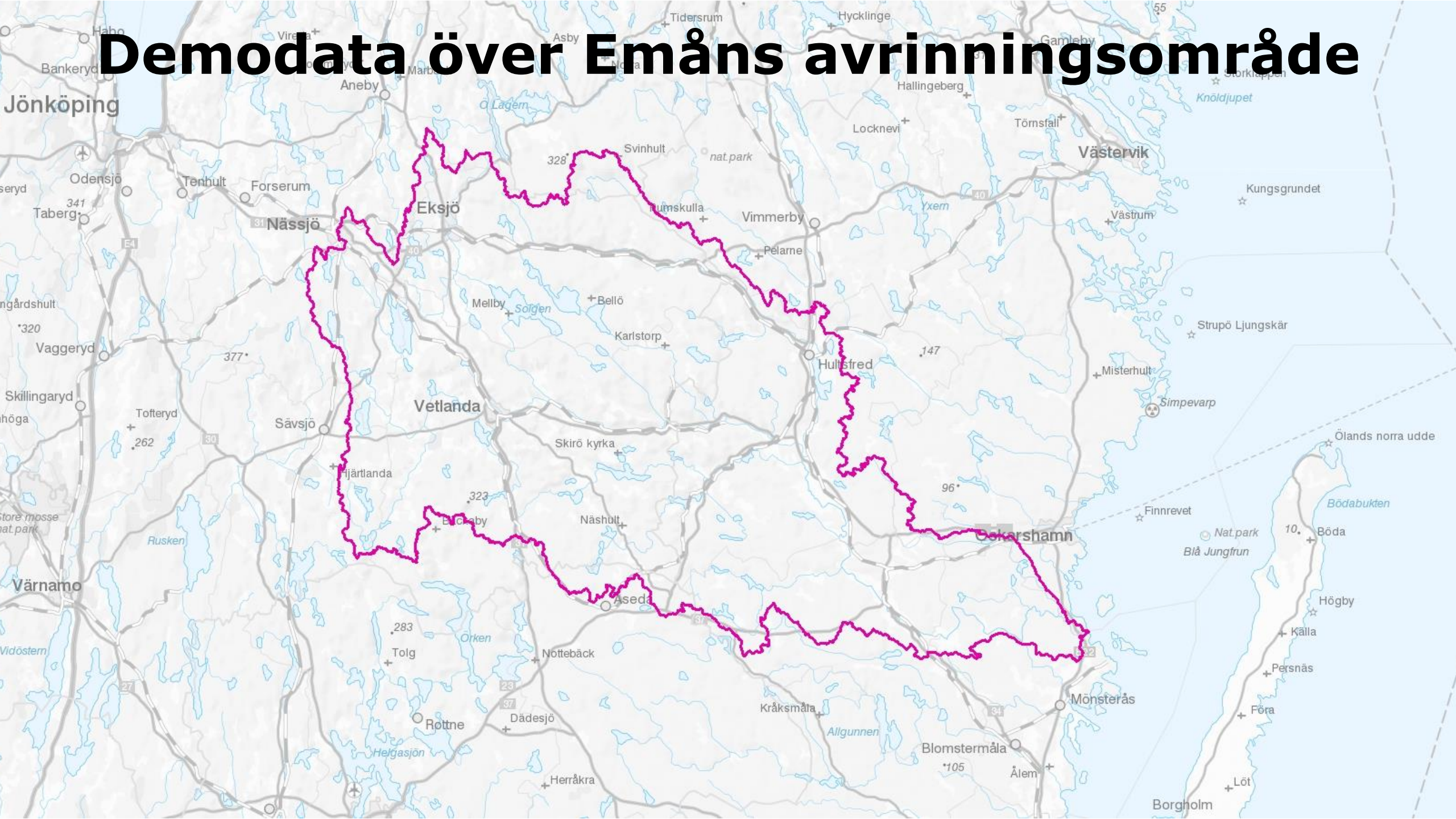
Bärka Saby

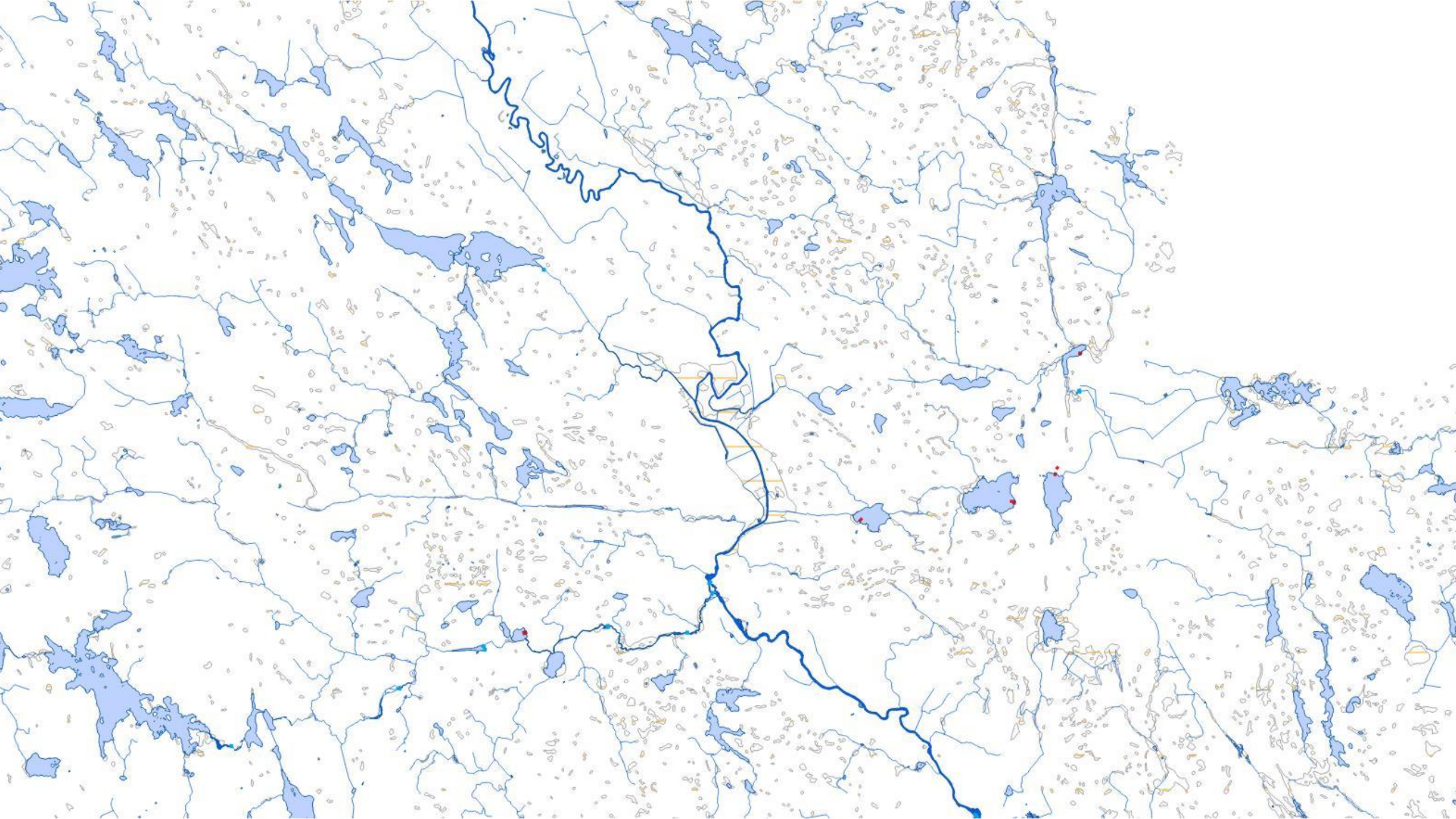
Rök

Grebo



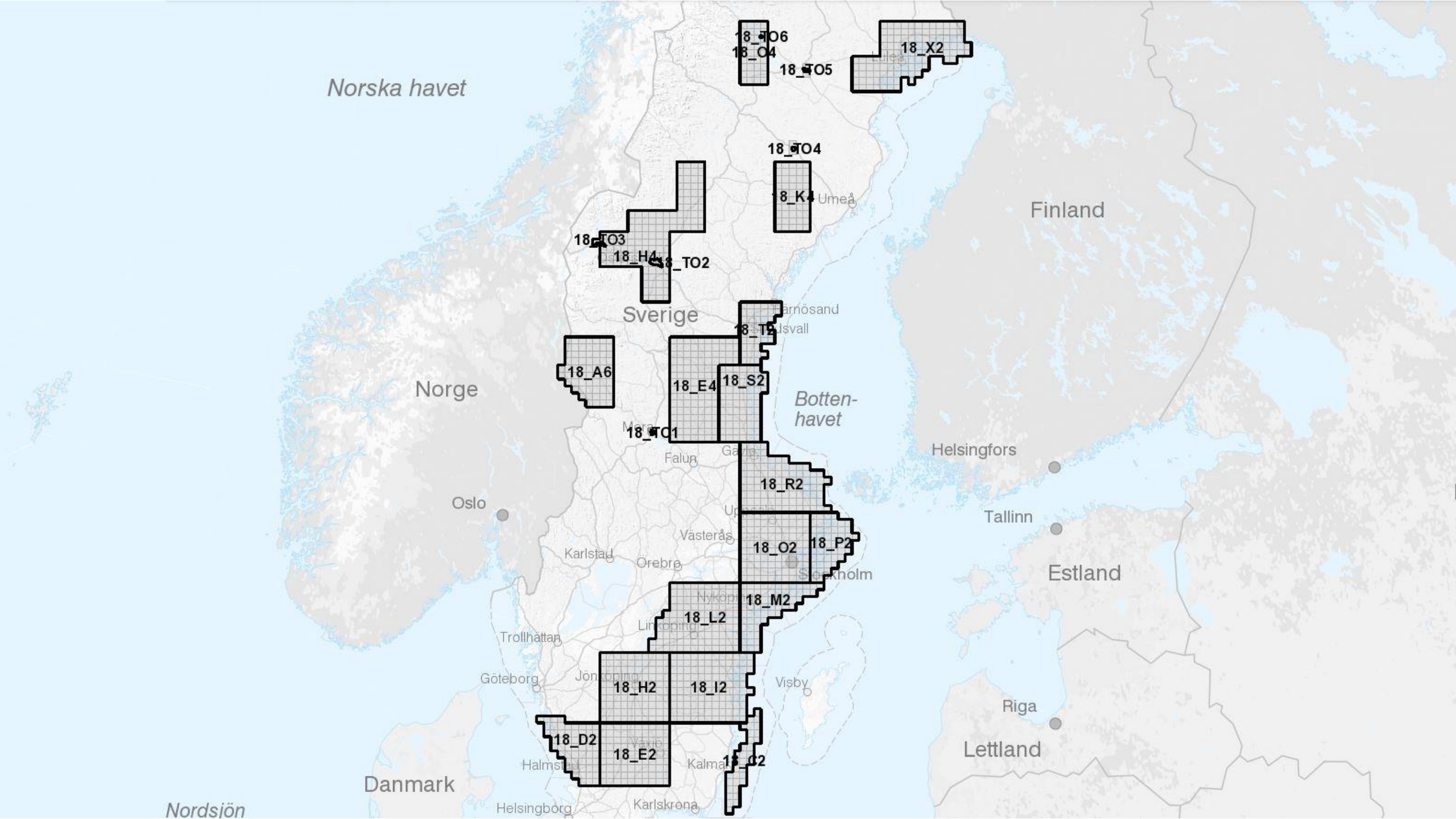
Demodata över Emåns avrinningsområde











Norska havet

Finland

Sverige

Norge

Bottenhavet

Helsingfors

Tallinn

Estland

Lettland

Danmark

Nordsjön

Oslo

Malmö

Falun

Gävle

Uppsala

Västerås

Karlstad

Örebro

Stockholm

Nyköping

Trollhättan

Lindköping

Göteborg

Jönköping

Visby

Halmsjö

Kalmar

Helsingborg

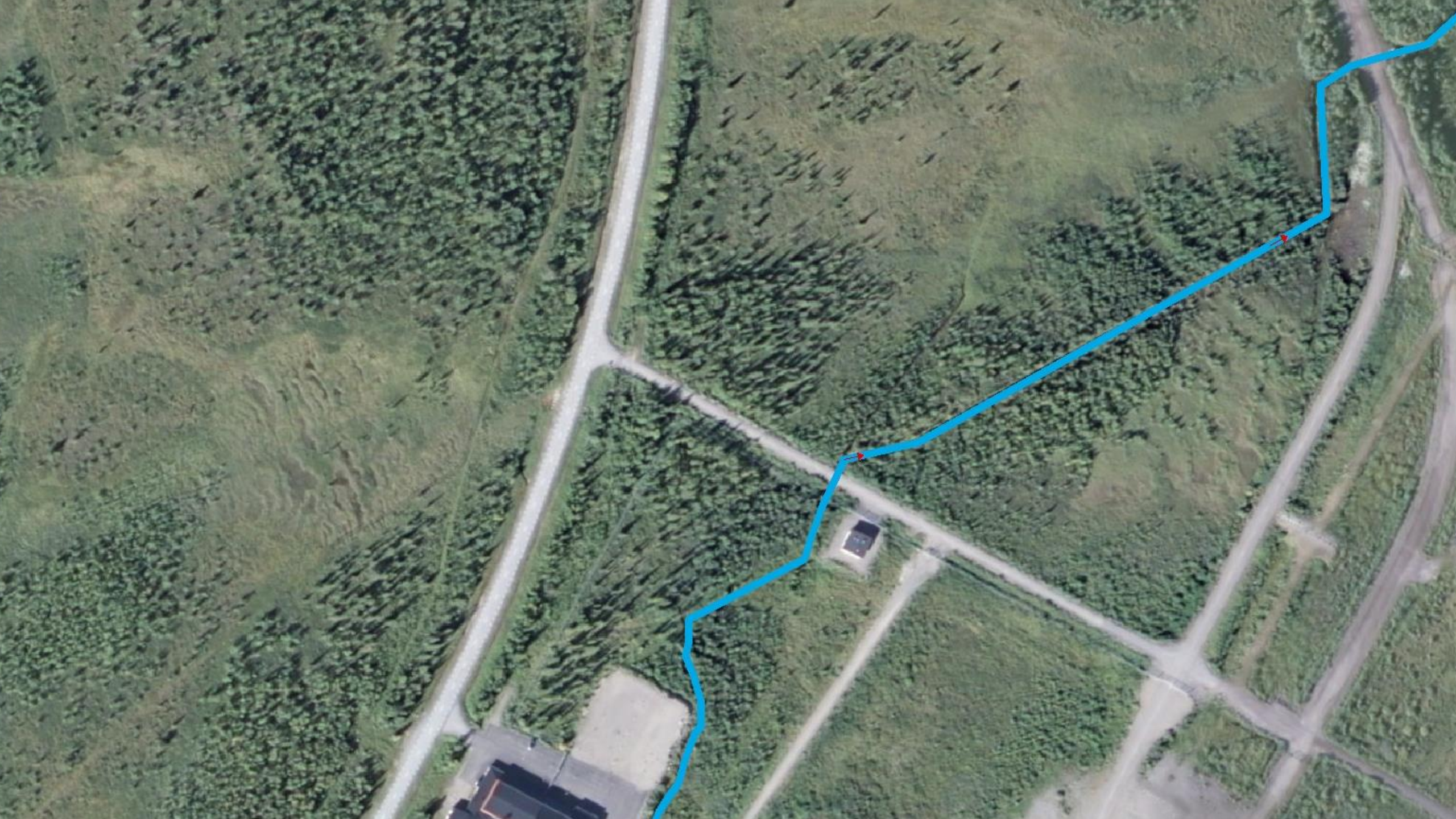
Karlskrona

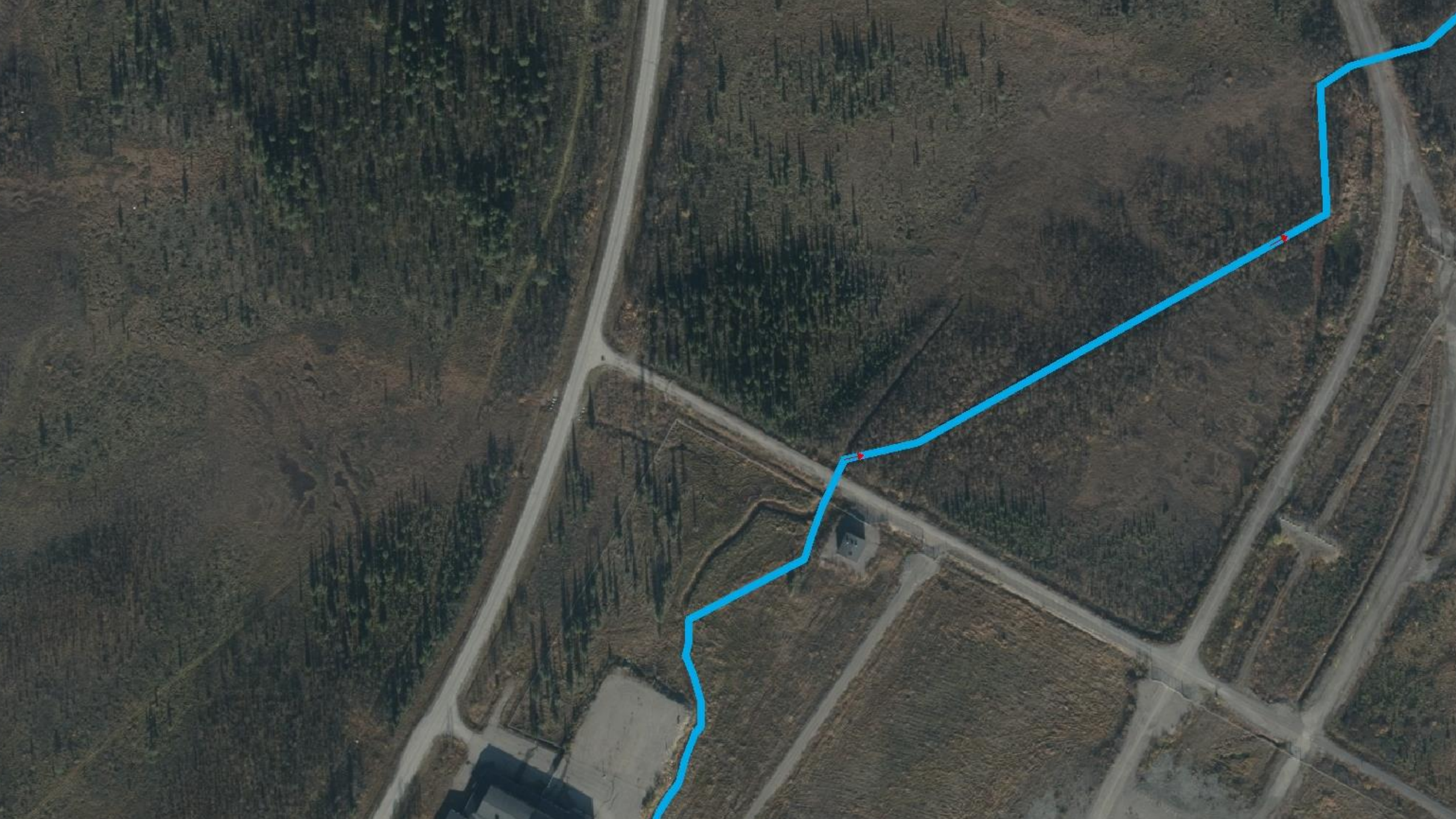


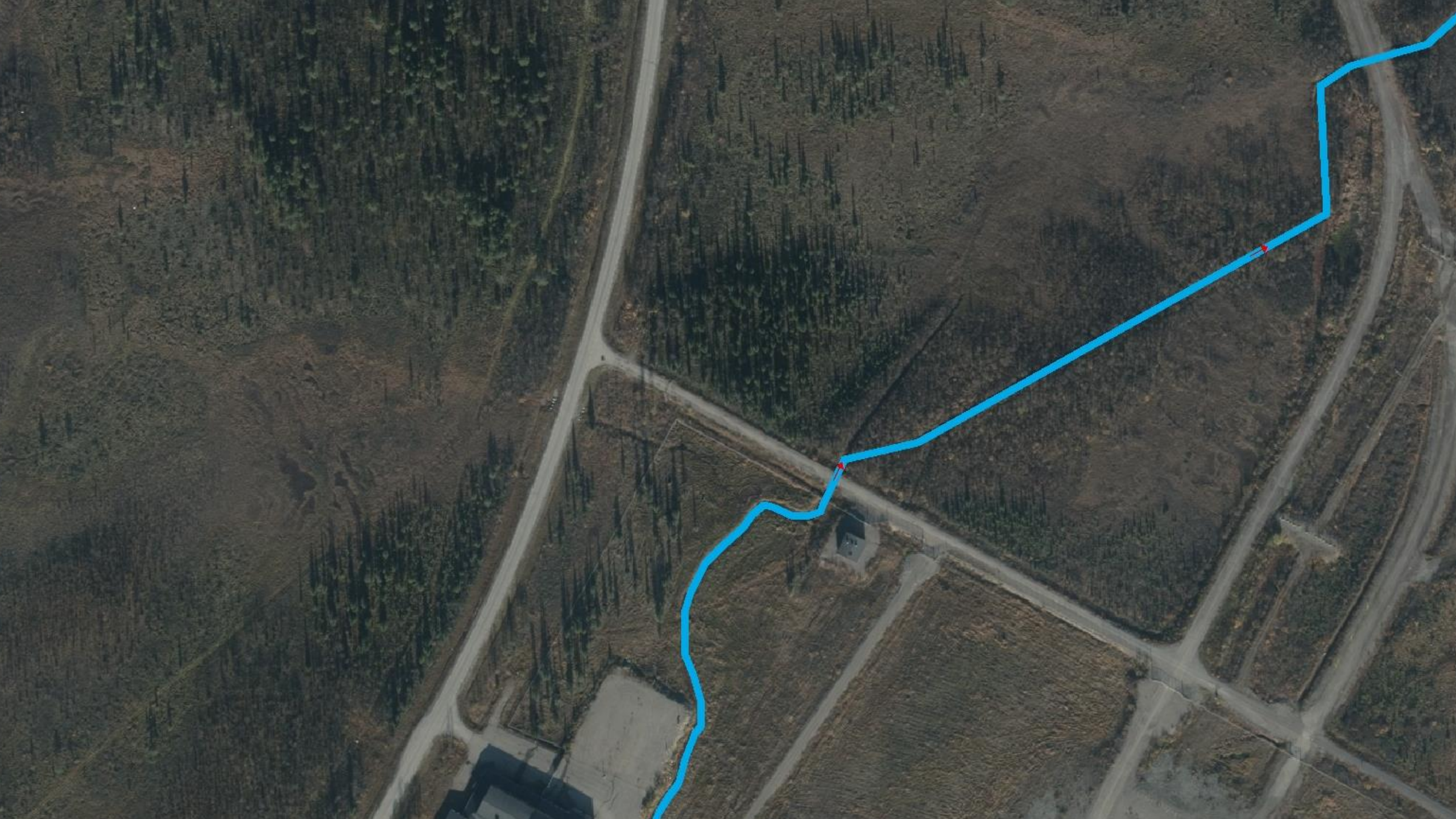












Hydrografiprodukterna uppdateras en gång per år



Läge Ärendetyp Beskrivning Kartskisser Filer Kontakt Skicka in

Vill du förändra något i Lantmäteriets geodata eller i någon av våra kartprodukter? Har vandringsleden ny sträckning? Är gatunamnet felstavat? Skiljer sig kartans fastighetsgräns väsentligt från avstyckning?

Här kan du lämna förslag på förändringar och anmäla fel i kartan. På så vis kan du bidra till att höja kvaliteten i vårt data.

Läge

[Information](#)

Klicka i kartan för att ange vilket läge ditt ärende berör. *

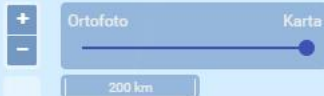
Ändra karta för att markera läget

Topografisk

Angivet läge (SWEREF 99 TM) *

* = obligatoriskt


Nästa steg →



**Frågor gällande produkten kontakta
geodatasupport@lm.se**



Frågor?



LANTMÄTERIET

